



**FRANKEN
WALD
VEREIN**





Touren um Nordhalben


Die Wanderwege um Nordhalben (insgesamt 185 km) werden von der Ortsgruppe des Frankenwaldvereins betreut. Der zentrale Wanderausgangspunkt befindet sich bei der Amlichstraße 19 (nahe der Klöppelschule).


Detaillierte Informationen zur jeweiligen Tour erhalten Sie durch Klicken auf das Bild.







  
**FrankenwaldSteigla Der
Kirchgänger**


 15 km  540 hm
 432 m  654 m

 Nordhalben / Amlichstraße,
96365 Nordhalben









 
Wiesenpanoramaweg


 5 km  85 hm  592 m
 674 m

 Nordhalben / Nordhalben
Schwimmbad







  **Fichtera-Weg RT 31**


 7 km  221 hm  480 m
 625 m

 Nordhalben / Lobensteiner
Straße / Lindenplatz









  **Dreierherren-Weg RT
32**


 5 km  203 hm  477 m
 606 m

 Nordhalben /
Dreschhallenplatz
(Klöppelschule)








  **Nordhalbener
Grenzweg**


 4 km  140 hm  468 m
 580 m

 Nordhalben / Bahnhof
Nordhalben



  **Nordhalbener
Kapellen-Achter**

 6 km  217 hm  469 m
 619 m

 Nordhalben / Kath.
Pfarrkirche

Frankenwaldverein e.V.



● Heinersberger-Weg RT 34

📏 14 km 🏔️ 330 hm
⬆️ 466 m ⬆️ 670 m

📍 Nordhalben / Bahnhof



● Maut-Weg RT 33

📏 15 km 🏔️ 456 hm
⬆️ 392 m ⬆️ 605 m

📍 Nordhalben / Parkplatz
Nordwaldhalle



● Grünes Band: Tour 9 - Auf Grenzersteigen durch dreier Herren Länder

📏 5 km 🏔️ 209 hm ⬆️ 480 m
⬆️ 606 m


📍 Nordhalben / Beginn der Tour



● Dreiwappen-Weg HRW 5

📏 20 km 🏔️ 480 hm
⬆️ 512 m ⬆️ 722 m

📍 Nordhalben / Ausgangspunkt
Wanderbares Deutschland,
Klöpfelschule



● FrankenwaldSteig Etappe Nordhalben- Ludwigsstadt

📏 25 km 🏔️ 734 hm
⬆️ 445 m ⬆️ 693 m

📍 Nordhalben / Ausgangspunkt
Wanderbares Deutschland,
Klöpfelschule



● FrankenwaldSteig Etappe Bad Steben- Nordhalben

📏 13 km 🏔️ 387 hm
⬆️ 469 m ⬆️ 690 m

📍 Bad Steben / Bad Steben

⬆️ Zurück zum Seitenanfang

Anschrift

Frankenwaldverein
Ortsgruppe Nordhalben e.V.
Lorenz-Stumpf-Str. 24
D-96365 Nordhalben

Tel: 09267 / 1757

Fax: 09267 / 914899

fww-nordhalben@t-online.de

